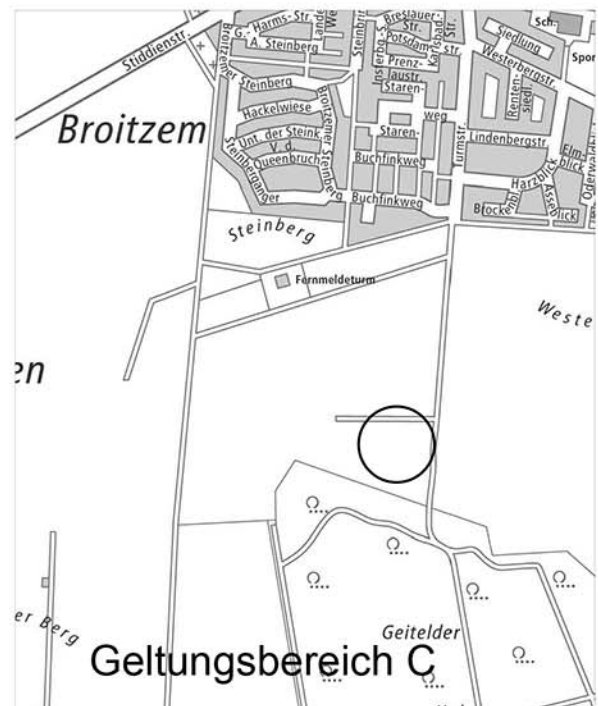
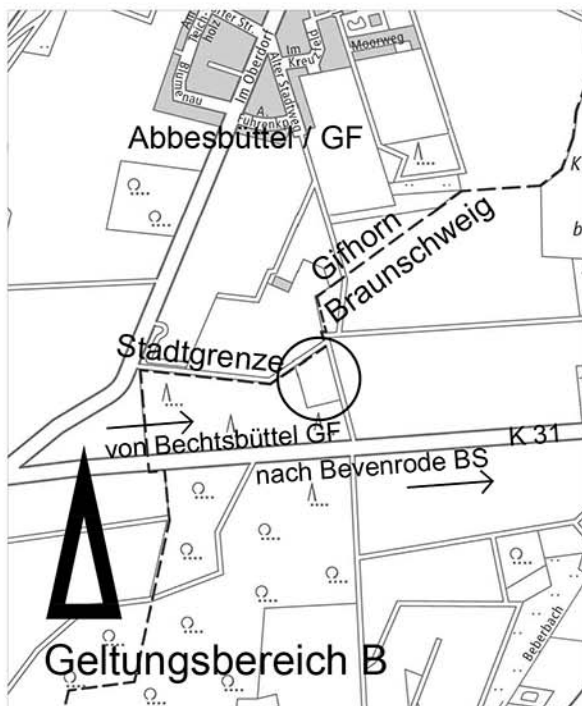
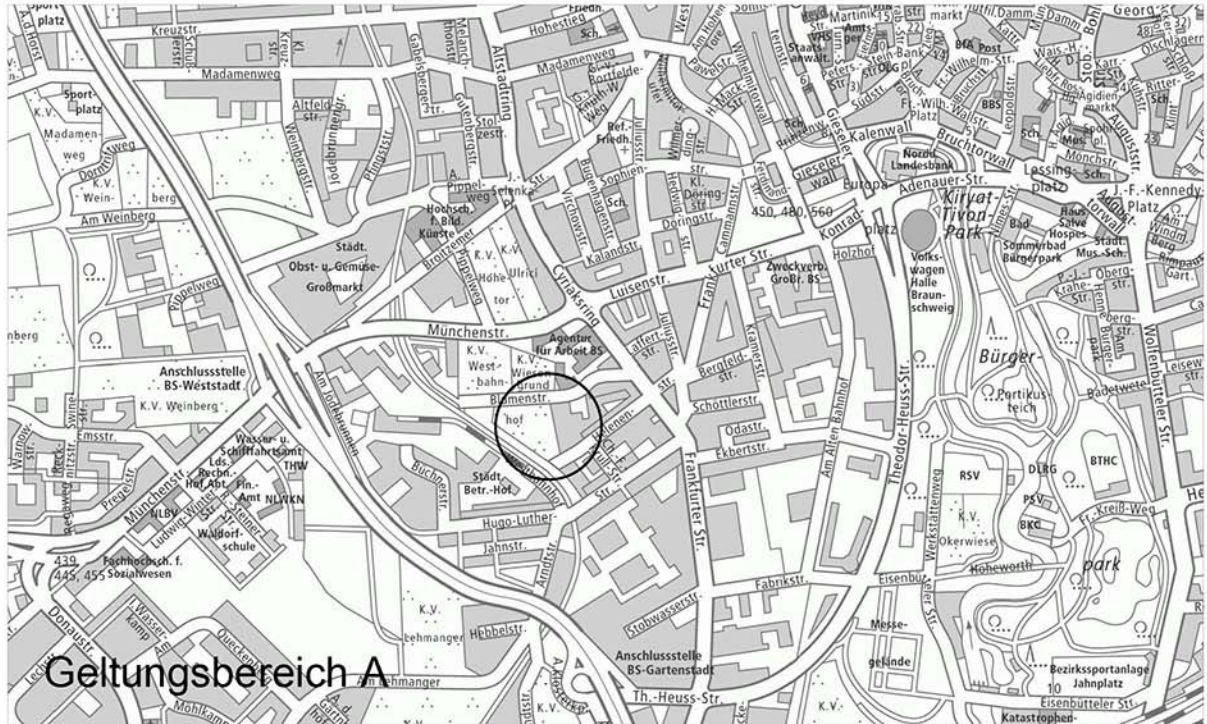


Bebauungsplan mit örtlicher Bauvorschrift

**Blumenstraße-Süd**

WI 103

Übersichtskarte Stand: 26. Mai 2014, Verfahrensstand: § 10 (1) BauGB



Maßstab 1:20000

Amtlicher Stadtplan der Stadt Braunschweig  
© Stadt Braunschweig Abteilung Geoinformation

