

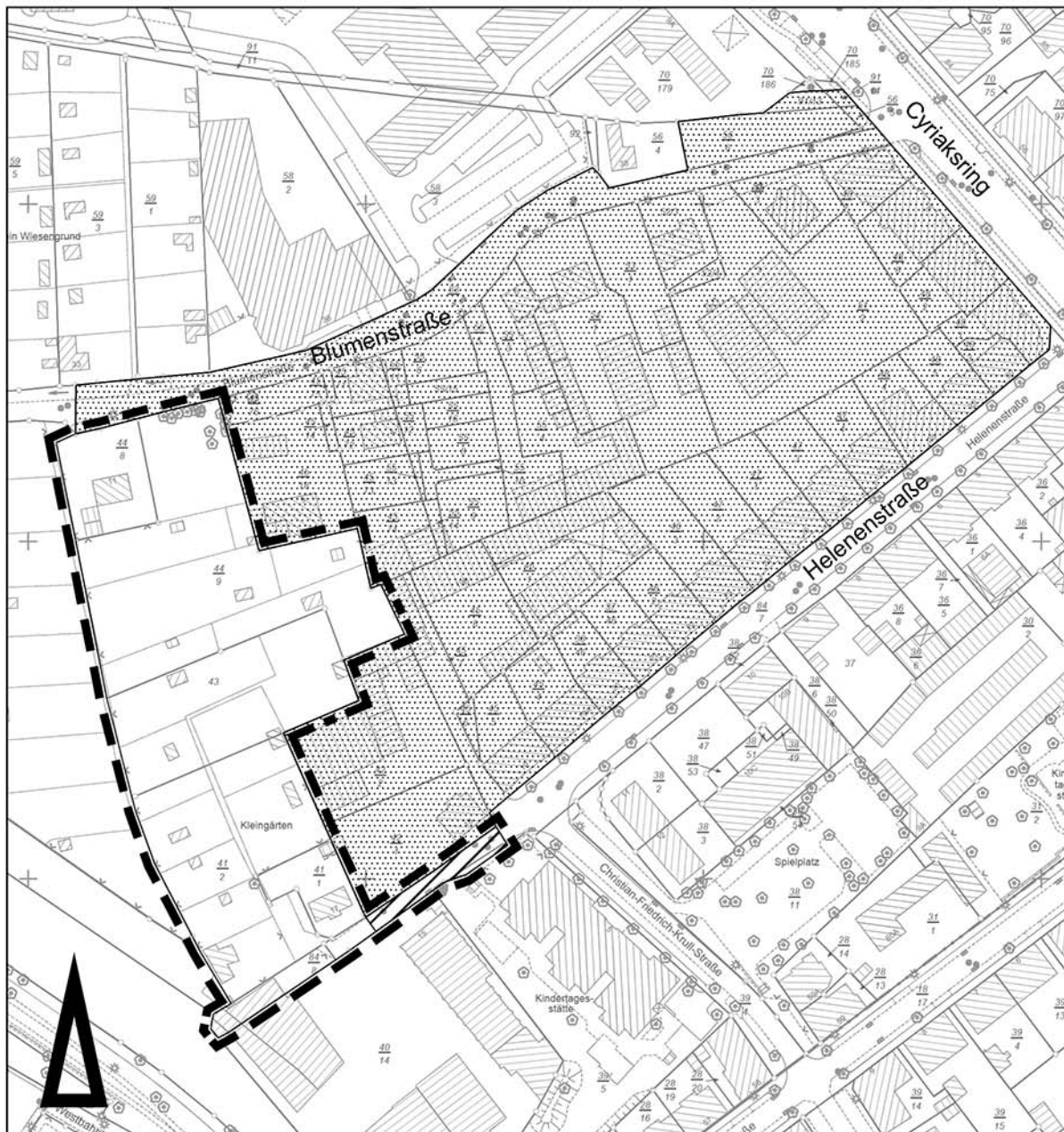
Bebauungsplan mit örtlicher Bauvorschrift




**Blumenstraße-Süd**

**WI 103**

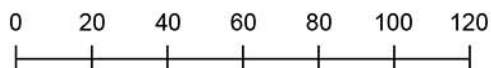
Geltungsbereich A, Stand: 26. Mai 2014, Verfahrensstand: § 10 (1) BauGB

Rücknahme und Erweiterung des Aufstellungsbeschlusses vom 07. Dezember 2010




-  Geltungsbereich des Bebauungsplanes WI 103
-  Rücknahme des Aufstellungsbeschlusses vom 07. Dezember 2010
-  Erweiterung des Aufstellungsbeschlusses vom 07. Dezember 2010

Maßstab 1:2000



Stadtgrundkarte<sup>1)</sup> der Stadt Braunschweig, erstellt auf Grundlage der Liegenschaftskarte<sup>2)</sup>

<sup>1)</sup> © Stadt Braunschweig Abteilung Geoinformation

<sup>2)</sup> ©  LGLN Landesamt für GeoInformation und Landesentwicklung Niedersachsen Regionaldirektion Braunschweig